

SEMARNAT

SECRETARÍA DE
MEDIO AMBIENTE
Y RECURSOS NATURALES



CONANP
COMISIÓN NACIONAL
DE ÁREAS NATURALES
PROTEGIDAS

DIRECCIÓN REGIONAL CENTRO EJE NEOVOLCÁNICO
ÁREA DE PROTECCIÓN DE RECURSOS NATURALES
"VALLE DE BRAVO, MALACATEPEC, TILOSTOC Y TEMASCALTEPEC"
"2014, Año de Octavio Paz"

Oficio No. APRNVB/747/2014

ASUNTO: Invitación al Taller de Consulta Pública del Programa de Manejo

Valle de Bravo, Estado de México, a 23 de septiembre de 2014

C. Ventura Martín Mendoza Hernández
Presidente del Comisariado del Ejido San Nicolás Tolentino municipio de Valle de Bravo.

PRESENTE

Le informo que se ha dado inicio a la **Consulta Pública** del Programa de Manejo del Área de Protección de Recursos Naturales Zona Protectora Forestal los terrenos constitutivos de las Cuencas de los Ríos Valle de Bravo, Malacatepec, Tilostoc y Temascaltepec en el Estado de México; la cual fue decretada por el Ejecutivo Federal el 15 de noviembre del 1941 y re categorizada mediante Acuerdo Secretarial de fecha 23 de junio de 2005, con el objetivo de: *Preservar la cobertura forestal, el suelo, las cuencas hidrográficas, las aguas y en general los recursos naturales localizados en terrenos forestales y de aptitud preferentemente forestal ubicados dentro del polígono del Área de Protección de Recursos Naturales y su zona de influencia.*

Con fundamento en el artículo 65 de la Ley General del Equilibrio Ecológico y la Protección al Ambiente (LGEEPA) y 73 de su Reglamento en materia de Áreas Naturales Protegidas (ANP), se prevé la consulta del Programa de Manejo, instrumento rector de planeación y regulación de las ANP, dando participación a los habitantes, propietarios y usuarios de los predios en ella incluidos, a las instituciones de la Administración Pública Federal, Estatal y Municipal competentes, así como al sector académico, las organizaciones de la sociedad civil y demás personas interesadas.


Por lo anterior, me es grato extenderle una invitación al "Taller de Consulta Pública del Borrador del Programa de Manejo del Área de Protección de Recursos Naturales Zona Protectora Forestal los terrenos constitutivos de las Cuencas de los Ríos Valle de Bravo, Malacatepec, Tilostoc y Temascaltepec", el cual se realizará el día miércoles 8 de octubre de 2014 a partir de las 10:00 hrs., en las instalaciones del Programa Valle de Bravo XXI, con domicilio en Avenida Toluca No. 405. Barrio Otumba, Valle de Bravo, Estado de México C. P. 51200.

Sin otro particular reciba un cordial saludo.

ATENTAMENTE


Biol. María Elena Rodante García
Directora encargada del Área de Protección de Recursos Naturales

C.c.p.- Ing. Guillermo Ramírez Filippini. Director Regional Centro y Eje Neovolcanico
Archivo.- Consulta pública

Recibi invitacion  03-oct-14
Carmen Beatriz Hernandez Barcenas



Hidalgo # 213 Col. Centro Valle de Bravo, Estado de México C. P. 51200
Tel. (726)26 96505 y 26 26357 valledebravo@conanp.gob.mx

MERG/HEAG

SEMARNAT

SECRETARÍA DE
MEDIO AMBIENTE
Y RECURSOS NATURALES



CONANP
COMISIÓN NACIONAL
DE ÁREAS NATURALES
PROTEGIDAS

DIRECCIÓN REGIONAL CENTRO EJE NEOVOLCÁNICO
ÁREA DE PROTECCIÓN DE RECURSOS NATURALES
"VALLE DE BRAVO, MALACATEPEC, TILOSTOC Y TEMASCALTEPEC"
"2014, Año de Octavio Paz"

Oficio No. APRNVB/753/2014

ASUNTO: Invitación al Taller de Consulta Pública del Programa de Manejo

Valle de Bravo, Estado de México, a 23 de septiembre de 2014

Adán Espinoza López
C. Epitacio Vera González

Presidente del Comisariado del Ejido Godines y Tehuastepec municipio de Valle de Bravo.

PRESENTE

Le informo que se ha dado inicio a la **Consulta Pública** del Programa de Manejo del Área de Protección de Recursos Naturales Zona Protectora Forestal los terrenos constitutivos de las Cuencas de los Ríos Valle de Bravo, Malacatepec, Tilostoc y Temascaltepec en el Estado de México; la cual fue decretada por el Ejecutivo Federal el 15 de noviembre del 1941 y re categorizada mediante Acuerdo Secretarial de fecha 23 de junio de 2005, con el objetivo de: *Preservar la cobertura forestal, el suelo, las cuencas hidrográficas, las aguas y en general los recursos naturales localizados en terrenos forestales y de aptitud preferentemente forestal ubicados dentro del polígono del Área de Protección de Recursos Naturales y su zona de influencia.*

Con fundamento en el artículo 65 de la Ley General del Equilibrio Ecológico y la Protección al Ambiente (LGEEPA) y 73 de su Reglamento en materia de Áreas Naturales Protegidas (ANP), se prevé la consulta del Programa de Manejo, instrumento rector de planeación y regulación de las ANP, dando participación a los habitantes, propietarios y usuarios de los predios en ella incluidos, a las instituciones de la Administración Pública Federal, Estatal y Municipal competentes, así como al sector académico, las organizaciones de la sociedad civil y demás personas interesadas.

Por lo anterior, me es grato extenderle una invitación al **"Taller de Consulta Pública del Borrador del Programa de Manejo del Área de Protección de Recursos Naturales Zona Protectora Forestal los terrenos constitutivos de las Cuencas de los Ríos Valle de Bravo, Malacatepec, Tilostoc y Temascaltepec"**, el cual se realizara el día miércoles 8 de octubre de 2014 a partir de las 10:00 hrs., en las instalaciones del Programa Valle de Bravo XXI, con domicilio en Avenida Toluca No. 405. Barrio Otumba, Valle de Bravo, Estado de México C. P. 51200.

Sin otro particular reciba un cordial saludo.

ATENTAMENTE


Birm. María Elena Rodarte García
Directora encargada del Área de Protección de Recursos Naturales

C.c.p.- Ing. Guillermo Ramírez Filippini, Director Regional Centro y Eje Neovolcanico
Archivo.- Consulta pública

7223817356
1 de octubre 2014

PS: bi original.

Adán Espinoza López


Hidalgo # 213 Col. Centro Valle de Bravo, Estado de México C. P. 51200
Tel. (726)26 96505 y 26 26357 valledebravo@conanp.gob.mx

MERG/HEAG



SEMARNAT

SECRETARÍA DE
MEDIO AMBIENTE
Y RECURSOS NATURALES



CONANP
COMISIÓN NACIONAL
DE ÁREAS NATURALES
PROTEGIDAS

DIRECCIÓN REGIONAL CENTRO EJE NEOVOLCÁNICO
ÁREA DE PROTECCIÓN DE RECURSOS NATURALES
"VALLE DE BRAVO, MALACATEPEC, TILOSTOC Y TEMASCALTEPEC"
"2014, Año de Octavio Paz"

Oficio No. APRNVB/742/2014

ASUNTO: Invitación al Taller de Consulta Pública del Programa de Manejo

Valle de Bravo, Estado de México, a 23 de septiembre de 2014

C. Gabriel Torres Osorio

Presidente del Comisariado del Ejido Mesas de Dolores y Jesús del Monte municipio de Valle de Bravo.

PRESENTE

Le informo que se ha dado inicio a la Consulta Pública del Programa de Manejo del Área de Protección de Recursos Naturales Zona Protectora Forestal los terrenos constitutivos de las Cuencas de los Ríos Valle de Bravo, Malacatepec, Tilostoc y Temascaltepec en el Estado de México; la cual fue decretada por el Ejecutivo Federal el 15 de noviembre del 1941 y re categorizada mediante Acuerdo Secretarial de fecha 23 de junio de 2005, con el objetivo de: *Preservar la cobertura forestal, el suelo, las cuencas hidrográficas, las aguas y en general los recursos naturales localizados en terrenos forestales y de aptitud preferentemente forestal ubicados dentro del polígono del Área de Protección de Recursos Naturales y su zona de influencia.*

Con fundamento en el artículo 65 de la Ley General del Equilibrio Ecológico y la Protección al Ambiente (LGEEPA) y 73 de su Reglamento en materia de Áreas Naturales Protegidas (ANP), se prevé la consulta del Programa de Manejo, instrumento rector de planeación y regulación de las ANP, dando participación a los habitantes, propietarios y usuarios de los predios en ella incluidos, a las instituciones de la Administración Pública Federal, Estatal y Municipal competentes, así como al sector académico, las organizaciones de la sociedad civil y demás personas interesadas.

Por lo anterior, me es grato extenderle una invitación al "Taller de Consulta Pública del Borrador del Programa de Manejo del Área de Protección de Recursos Naturales Zona Protectora Forestal los terrenos constitutivos de las Cuencas de los Ríos Valle de Bravo, Malacatepec, Tilostoc y Temascaltepec", el cual se realizara el día miércoles 8 de octubre de 2014 a partir de las 10:00 hrs., en las instalaciones del Programa Valle de Bravo XXI, con domicilio en Avenida Toluca No. 405, Barrio Otumba, Valle de Bravo, Estado de México C. P. 51200.

Sin otro particular reciba un cordial saludo.

ATENTAMENTE

Biol. María Elena Rodarte García
Directora encargada del Área de Protección de Recursos Naturales

C.c.p.- Ing. Guillermo Ramírez Filippini, Director Regional Centro y Eje Neovolcanico
Archivo.- Consulta pública

Recibi original
1 de octubre 2014
Margarita Rebollos Velazquez
MTB



MERG/HEAG

Hidalgo # 213 Col. Centro Valle de Bravo, Estado de México C. P. 51200
Tel. (726)26 96505 y 26 26357 valledebravo@conanp.gob.mx

SEMARNAT

SUBSECRETARÍA DE
MEDIO AMBIENTE
Y RECURSOS NATURALES



CONANP
COMISIÓN NACIONAL
DE ÁREAS NATURALES
PROTEGIDAS

DIRECCIÓN REGIONAL CENTRO EJE NEOVOLCÁNICO
ÁREA DE PROTECCIÓN DE RECURSOS NATURALES
"VALLE DE BRAVO, MALACATEPEC, TILOSTOC Y TEMASCALTEPEC"
"2014, Año de Octavio Paz"

Oficio No. APRNVB/748/2014

ASUNTO: Invitación al Taller de Consulta Pública del Programa de Manejo

Valle de Bravo, Estado de México, a 23 de septiembre de 2014

C. José Atenogenes Rosas Gomora
Presidente del Comisariado del Ejido San Simón El Alto municipio de Valle de Bravo.

PRESENTE

Le informo que se ha dado inicio a la **Consulta Pública** del Programa de Manejo del Área de Protección de Recursos Naturales Zona Protectora Forestal los terrenos constitutivos de las Cuencas de los Ríos Valle de Bravo, Malacatepec, Tilostoc y Temascaltepec en el Estado de México; la cual fue decretada por el Ejecutivo Federal el 15 de noviembre del 1941 y re categorizada mediante Acuerdo Secretarial de fecha 23 de junio de 2005, con el objetivo de: *Preservar la cobertura forestal, el suelo, las cuencas hidrográficas, las aguas y en general los recursos naturales localizados en terrenos forestales y de aptitud preferentemente forestal ubicados dentro del polígono del Área de Protección de Recursos Naturales y su zona de influencia.*

Con fundamento en el artículo 65 de la Ley General del Equilibrio Ecológico y la Protección al Ambiente (LGEEPA) y 73 de su Reglamento en materia de Áreas Naturales Protegidas (ANP), se prevé la consulta del Programa de Manejo, instrumento rector de planeación y regulación de las ANP, dando participación a los habitantes, propietarios y usuarios de los predios en ella incluidos, a las instituciones de la Administración Pública Federal, Estatal y Municipal competentes, así como al sector académico, las organizaciones de la sociedad civil y demás personas interesadas.

Por lo anterior, me es grato extenderle una invitación al **"Taller de Consulta Pública del Borrador del Programa de Manejo del Área de Protección de Recursos Naturales Zona Protectora Forestal los terrenos constitutivos de las Cuencas de los Ríos Valle de Bravo, Malacatepec, Tilostoc y Temascaltepec"**, el cual se realizara el día miércoles 8 de octubre de 2014 a partir de las 10:00 hrs., en las instalaciones del Programa Valle de Bravo XXI, con domicilio en Avenida Toluca No. 405. Barrio Otumba, Valle de Bravo, Estado de México C. P. 51200.

Sin otro particular reciba un cordial saludo.

ATENTAMENTE


Biol. María Elena Rodarte García
Directora encargada del Área de Protección de Recursos Naturales

C.c.p.- Ing. Guillermo Ramírez Filippini. Director Regional Centro y Eje Neovolcanico
Archivo.- Consulta pública

*Recibi original.
01/Oct/14.
Atenogenes Rosas Urbina.*

Hidalgo # 213 Col. Centro Valle de Bravo, Estado de México C. P. 51200
Tel. (726)26 96505 y 26 26357 valledebravo@conanp.gob.mx

MERG/HEAG

SEMARNAT

SECRETARÍA DE
MEDIO AMBIENTE
Y RECURSOS NATURALES



CONANP
COMISIÓN NACIONAL
DE ÁREAS NATURALES
PROTEGIDAS

**DIRECCIÓN REGIONAL CENTRO EJE NEOVOLCÁNICO
ÁREA DE PROTECCIÓN DE RECURSOS NATURALES
"VALLE DE BRAVO, MALACATEPEC, TILOSTOC Y TEMASCALTEPEC"
"2014, Año de Octavio Paz"**

Oficio No. APRNVB/734/2014

ASUNTO: Invitación al Taller de Consulta Pública del Programa de Manejo

Valle de Bravo, Estado de México, a 23 de septiembre de 2014

C. Juan Cruz Bernal

Presidente del Comisariado del Ejido Los Saucos municipio de Valle de Bravo.

PRESENTE

Le informo que se ha dado inicio a la **Consulta Pública** del Programa de Manejo del Área de Protección de Recursos Naturales Zona Protectora Forestal los terrenos constitutivos de las Cuencas de los Ríos Valle de Bravo, Malacatepec, Tilostoc y Temascaltepec en el Estado de México; la cual fue decretada por el Ejecutivo Federal el 15 de noviembre del 1941 y re categorizada mediante Acuerdo Secretarial de fecha 23 de junio de 2005, con el objetivo de: *Preservar la cobertura forestal, el suelo, las cuencas hidrográficas, las aguas y en general los recursos naturales localizados en terrenos forestales y de aptitud preferentemente forestal ubicados dentro del polígono del Área de Protección de Recursos Naturales y su zona de influencia.*

Con fundamento en el artículo 65 de la Ley General del Equilibrio Ecológico y la Protección al Ambiente (LGEEPA) y 73 de su Reglamento en materia de Áreas Naturales Protegidas (ANP), se prevé la consulta del Programa de Manejo, instrumento rector de planeación y regulación de las ANP, dando participación a los habitantes, propietarios y usuarios de los predios en ella incluidos, a las instituciones de la Administración Pública Federal, Estatal y Municipal competentes, así como al sector académico, las organizaciones de la sociedad civil y demás personas interesadas.

Por lo anterior, me es grato extenderle una invitación al "Taller de Consulta Pública del Borrador del Programa de Manejo del Área de Protección de Recursos Naturales Zona Protectora Forestal los terrenos constitutivos de las Cuencas de los Ríos Valle de Bravo, Malacatepec, Tilostoc y Temascaltepec", el cual se realizara el día miércoles 8 de octubre de 2014 a partir de las 10:00 hrs., en las instalaciones del Programa Valle de Bravo XXI con domicilio en Avenida Toluca No. 405. Barrio Otumba, Valle de Bravo, Estado de México C. P. 51200.

Sin otro particular reciba un cordial saludo.

ATENTAMENTE


Biol. María Elena Rodarte García

Directora encargada del Área de Protección de Recursos Naturales

C.c.p.- Ing. Guillermo Ramírez Filippini. Director Regional Centro y Eje Neovolcanico
Archivo.- Consulta pública

*Recibir original
01/ octubre /2014
Alicia Santana Duarte*

Hidalgo # 213 Col. Centro Valle de Bravo, Estado de México C. P. 51200
Tel. (726)26 96505 y 26 26357 valledebravo@conanp.gob.mx

MERG/HEAG

SEMARNAT

SECRETARÍA DE
MEDIO AMBIENTE
Y ENERGÍA



CONANP
COMISIÓN NACIONAL
DE ÁREAS NATURALES
PROTEGIDAS

DIRECCIÓN REGIONAL CENTRO EJE NEOVOLCÁNICO
ÁREA DE PROTECCIÓN DE RECURSOS NATURALES
"VALLE DE BRAVO, MALACATEPEC, TILOSTOC Y TEMASCALTEPEC"
"2014, Año de Octavio Paz"

Oficio No. APRNVB/739/2014

ASUNTO: Invitación al Taller de Consulta Pública del Programa de Manejo

Valle de Bravo, Estado de México, a 23 de septiembre de 2014

C. Ildefonso González Reyes
Presidente del Comisariado del Ejido Dolores municipio de Valle de Bravo.

PRESENTE

Le informo que se ha dado inicio a la **Consulta Pública** del Programa de Manejo del Área de Protección de Recursos Naturales Zona Protectora Forestal los terrenos constitutivos de las Cuencas de los Ríos Valle de Bravo, Malacatepec, Tilostoc y Temascaltepec en el Estado de México, la cual fue decretada por el Ejecutivo Federal el 15 de noviembre del 1941 y re categorizada mediante Acuerdo Secretarial de fecha 23 de junio de 2005, con el objetivo de: *Preservar la cobertura forestal, el suelo, las cuencas hidrográficas, las aguas y en general los recursos naturales localizados en terrenos forestales y de aptitud preferentemente forestal ubicados dentro del polígono del Área de Protección de Recursos Naturales y su zona de influencia.*

Con fundamento en el artículo 65 de la Ley General del Equilibrio Ecológico y la Protección al Ambiente (LGEEPA) y 73 de su Reglamento en materia de Áreas Naturales Protegidas (ANP), se prevé la consulta del Programa de Manejo, instrumento rector de planeación y regulación de las ANP, dando participación a los habitantes, propietarios y usuarios de los predios en ella incluidos, a las instituciones de la Administración Pública Federal, Estatal y Municipal competentes, así como al sector académico, las organizaciones de la sociedad civil y demás personas interesadas.

Por lo anterior, me es grato extenderle una invitación al "Taller de Consulta Pública del Borrador del Programa de Manejo del Área de Protección de Recursos Naturales Zona Protectora Forestal los terrenos constitutivos de las Cuencas de los Ríos Valle de Bravo, Malacatepec, Tilostoc y Temascaltepec", el cual se realizara el día miércoles 8 de octubre de 2014 a partir de las 10:00 hrs., en las instalaciones del Programa Valle de Bravo XXI, con domicilio en Avenida Toluca No. 405, Barrio Otumba, Valle de Bravo, Estado de México C. P. 51200.

Sin otro particular reciba un cordial saludo.

ATENTAMENTE

Biol. María Elena Rodarte García
Directora encargada del Área de Protección de Recursos Naturales

C.c.p.- Ing. Guillermo Ramírez Filippini, Director Regional Centro y Eje Neovolcanico
Archivo - Consulta pública

Recibi original
01/octubre/2014.

Karla Patricia Cortes
Mercado

[Firma]

Hidalgo # 213 Col. Centro Valle de Bravo, Estado de México C. P. 51200
Tel. (726)26 96505 y 26 26357 valledebravo@conanp.gob.mx

MERG/HEAG

SEMARNAT

SECRETARÍA DE
MEDIO AMBIENTE
Y RECURSOS NATURALES



CONANP
COMISIÓN NACIONAL
DE ÁREAS NATURALES
PROTEGIDAS

**DIRECCIÓN REGIONAL CENTRO EJE NEOVOLCÁNICO
ÁREA DE PROTECCIÓN DE RECURSOS NATURALES
"VALLE DE BRAVO, MALACATEPEC, TILOSTOC Y TEMASCALTEPEC"
"2014, Año de Octavio Paz"**

Oficio No. APRNVB/737/2014

ASUNTO: Invitación al Taller de Consulta Pública del Programa de Manejo

Valle de Bravo, Estado de México, a 23 de septiembre de 2014

C. Rafael Guadarrama Aguilar
Presidente del Comisariado del Ejido Casas Viejas municipio de Valle de Bravo.

PRESENTE

Le informo que se ha dado inicio a la **Consulta Pública** del Programa de Manejo del Área de Protección de Recursos Naturales Zona Protectora Forestal los terrenos constitutivos de las Cuencas de los Ríos Valle de Bravo, Malacatepec, Tilostoc y Temascaltepec en el Estado de México; la cual fue decretada por el Ejecutivo Federal el 15 de noviembre del 1941 y re categorizada mediante Acuerdo Secretarial de fecha 23 de junio de 2005, con el objetivo de: *Preservar la cobertura forestal, el suelo, las cuencas hidrográficas, las aguas y en general los recursos naturales localizados en terrenos forestales y de aptitud preferentemente forestal ubicados dentro del polígono del Área de Protección de Recursos Naturales y su zona de influencia.*

Con fundamento en el artículo 65 de la Ley General del Equilibrio Ecológico y la Protección al Ambiente (LGEEPA) y 73 de su Reglamento en materia de Áreas Naturales Protegidas (ANP), se prevé la consulta del Programa de Manejo, instrumento rector de planeación y regulación de las ANP, dando participación a los habitantes, propietarios y usuarios de los predios en ella incluidos, a las instituciones de la Administración Pública Federal, Estatal y Municipal competentes, así como al sector académico, las organizaciones de la sociedad civil y demás personas interesadas.

Por lo anterior, me es grato extenderle una invitación al "Taller de Consulta Pública del Borrador del Programa de Manejo del Área de Protección de Recursos Naturales Zona Protectora Forestal los terrenos constitutivos de las Cuencas de los Ríos Valle de Bravo, Malacatepec, Tilostoc y Temascaltepec", el cual se realizara el día miércoles 8 de octubre de 2014 a partir de las 10:00 hrs., en las instalaciones del Programa Valle de Bravo XXI, con domicilio en Avenida Toluca No. 405. Barrio Otumba, Valle de Bravo, Estado de México C. P. 51200.

Sin otro particular reciba un cordial saludo.

ATENTAMENTE


Biol. María Elena Rodarte García
Directora encargada del Área de Protección de Recursos Naturales

C.c.p.- Ing. Guillermo Ramírez Filippini, Director Regional Centro y Eje Neovolcanico
Archivo.- Consulta pública

*Recibo original
01/10/2014
Rafael Guadarrama
Aguilar*

Hidalgo # 213 Col. Centro Valle de Bravo, Estado de México C. P. 51200
Tel. (726)26 96505 y 26 26357 valledebravo@conanp.gob.mx

MERG/HEAG

SEMARNAT

SECRETARÍA DE
MEDIO AMBIENTE
Y RECURSOS NATURALES



CONANP
COMISIÓN NACIONAL
DE ÁREAS NATURALES
PROTEGIDAS

DIRECCIÓN REGIONAL CENTRO EJE NEOVOLCÁNICO
ÁREA DE PROTECCIÓN DE RECURSOS NATURALES
"VALLE DE BRAVO, MALACATEPEC, TILOSTOC Y TEMASCALTEPEC"
"2014, Año de Octavio Paz"

Oficio No. APRNVB/741/2014

ASUNTO: Invitación al Taller de Consulta Pública del Programa de Manejo

Valle de Bravo, Estado de México, a 23 de septiembre de 2014

C. Víctor Estrada Estrada

Presidente del Comisariado del Ejido La Compañía municipio de Valle de Bravo.

PRESENTE

Le informo que se ha dado inicio a la **Consulta Pública** del Programa de Manejo del Área de Protección de Recursos Naturales Zona Protectora Forestal los terrenos constitutivos de las Cuencas de los Ríos Valle de Bravo, Malacatepec, Tilostoc y Temascaltepec en el Estado de México; la cual fue decretada por el Ejecutivo Federal el 15 de noviembre del 1941 y re categorizada mediante Acuerdo Secretarial de fecha 23 de junio de 2005, con el objetivo de: *Preservar la cobertura forestal, el suelo, las cuencas hidrográficas, las aguas y en general los recursos naturales localizados en terrenos forestales y de aptitud preferentemente forestal ubicados dentro del polígono del Área de Protección de Recursos Naturales y su zona de influencia.*

Con fundamento en el artículo 65 de la Ley General del Equilibrio Ecológico y la Protección al Ambiente (LGEEPA) y 73 de su Reglamento en materia de Áreas Naturales Protegidas (ANP), se prevé la consulta del Programa de Manejo, instrumento rector de planeación y regulación de las ANP, dando participación a los habitantes, propietarios y usuarios de los predios en ella incluidos, a las instituciones de la Administración Pública Federal, Estatal y Municipal competentes, así como al sector académico, las organizaciones de la sociedad civil y demás personas interesadas.

Por lo anterior, me es grato extenderle una invitación al **"Taller de Consulta Pública del Borrador del Programa de Manejo del Área de Protección de Recursos Naturales Zona Protectora Forestal los terrenos constitutivos de las Cuencas de los Ríos Valle de Bravo, Malacatepec, Tilostoc y Temascaltepec"**, el cual se realizara el día miércoles 8 de octubre de 2014 a partir de las 10:00 hrs., en las instalaciones del Programa Valle de Bravo XXI, con domicilio en Avenida Toluca No. 405. Barrio Otumba, Valle de Bravo, Estado de México C. P. 51200.

Sin otro particular reciba un cordial saludo.

ATENTAMENTE

Biol. María Elena Rodarte García

Directora encargada del Área de Protección de Recursos Naturales

C.c.p.- Ing. Guillermo Ramírez Filippini. Director Regional Centro y Eje Neovolcanico
Archivo.- Consulta pública

Recivio original de octubre

Víctor Estrada Estrada

Víctor Estrada

Hidalgo # 213 Col. Centro Valle de Bravo, Estado de México C. P. 51200
Tel. (726)26 96505 y 26 26357 valledebravo@conanp.gob.mx

MERG/HEAG

SEMARNAT

SECRETARÍA DE
MEDIO AMBIENTE
Y RECURSOS NATURALES



CONANP
COMISIÓN NACIONAL
DE ÁREAS NATURALES
PROTEGIDAS

DIRECCIÓN REGIONAL CENTRO EJE NEOVOLCÁNICO
ÁREA DE PROTECCIÓN DE RECURSOS NATURALES
"VALLE DE BRAVO, MALACATEPEC, TILOSTOC Y TEMASCALTEPEC"
"2014, Año de Octavio Paz"

Oficio No. APRNVB/736/2014

ASUNTO: Invitación al Taller de Consulta Pública del Programa de Manejo

Valle de Bravo, Estado de México, a 23 de septiembre de 2014

C. Pedro Valdez Franco
Presidente del Comisariado del Ejido Acatitlán municipio de Valle de Bravo.

PRESENTE

Le informo que se ha dado inicio a la **Consulta Pública** del Programa de Manejo del Área de Protección de Recursos Naturales Zona Protectora Forestal los terrenos constitutivos de las Cuencas de los Ríos Valle de Bravo, Malacatepec, Tilostoc y Temascaltepec en el Estado de México; la cual fue decretada por el Ejecutivo Federal el 15 de noviembre del 1941 y re categorizada mediante Acuerdo Secretarial de fecha 23 de junio de 2005, con el objetivo de: *Preservar la cobertura forestal, el suelo, las cuencas hidrográficas, las aguas y en general los recursos naturales localizados en terrenos forestales y de aptitud preferentemente forestal ubicados dentro del polígono del Área de Protección de Recursos Naturales y su zona de influencia.*

Con fundamento en el artículo 65 de la Ley General del Equilibrio Ecológico y la Protección al Ambiente (LGEEPA) y 73 de su Reglamento en materia de Áreas Naturales Protegidas (ANP), se prevé la consulta del Programa de Manejo, instrumento rector de planeación y regulación de las ANP, dando participación a los habitantes, propietarios y usuarios de los predios en ella incluidos, a las instituciones de la Administración Pública Federal, Estatal y Municipal competentes, así como al sector académico, las organizaciones de la sociedad civil y demás personas interesadas.

Por lo anterior, me es grato extenderle una invitación al **"Taller de Consulta Pública del Borrador del Programa de Manejo del Área de Protección de Recursos Naturales Zona Protectora Forestal los terrenos constitutivos de las Cuencas de los Ríos Valle de Bravo, Malacatepec, Tilostoc y Temascaltepec"**, el cual se realizara el día miércoles 8 de octubre de 2014 a partir de las 10:00 hrs., en las instalaciones del Programa Valle de Bravo XXI, con domicilio en Avenida Toluca No. 405, Barrio Otumba, Valle de Bravo, Estado de México C. P. 51200.

Sin otro particular reciba un cordial saludo.

ATENTAMENTE


Biol. María Elena Rodarte García
Directora encargada del Área de Protección de Recursos Naturales

C.c.p.- Ing. Guillermo Ramírez Filippini. Director Regional Centro y Eje Neovolcanico
Archivo.- Consulta pública

Rev. original

1 octubre

Domingo Valdes

Hidalgo # 213 Col. Centro Valle de Bravo, Estado de México C. P. 51200
Tel. (726)26 96505 y 26 26357 valledebravo@conanp.gob.mx

MERG/HEAG

SEMARNAT

SECRETARÍA DE
AMBIENTE Y RECURSOS NATURALES



CONANP
COMISIÓN NACIONAL
DE ÁREAS NATURALES
PROTEGIDAS

DIRECCIÓN REGIONAL CENTRO EJE NEOVOLCÁNICO
ÁREA DE PROTECCIÓN DE RECURSOS NATURALES
"VALLE DE BRAVO, MALACATEPEC, TILOSTOC Y TEMASCALTEPEC"
"2014, Año de Octavio Paz"

Oficio No. APRNVB/743/2014

ASUNTO: Invitación al Taller de Consulta Pública del Programa de Manejo

Valle de Bravo, Estado de México, a 23 de septiembre de 2014

C. Pedro Cardoso Chávez

Presidente del Comisariado del Ejido Nuevo San Juan Atezcapán municipio de Valle de Bravo.

PRESENTE

Le informo que se ha dado inicio a la **Consulta Pública** del Programa de Manejo del Área de Protección de Recursos Naturales Zona Protectora Forestal los terrenos constitutivos de las Cuencas de los Ríos Valle de Bravo, Malacatepec, Tilostoc y Temascaltepec en el Estado de México; la cual fue decretada por el Ejecutivo Federal el 15 de noviembre del 1941 y re categorizada mediante Acuerdo Secretarial de fecha 23 de junio de 2005, con el objetivo de: *Preservar la cobertura forestal, el suelo, las cuencas hidrográficas, las aguas y en general los recursos naturales localizados en terrenos forestales y de aptitud preferentemente forestal ubicados dentro del polígono del Área de Protección de Recursos Naturales y su zona de influencia.*

Con fundamento en el artículo 65 de la Ley General del Equilibrio Ecológico y la Protección al Ambiente (LGEEPA) y 73 de su Reglamento en materia de Áreas Naturales Protegidas (ANP), se prevé la consulta del Programa de Manejo, instrumento rector de planeación y regulación de las ANP, dando participación a los habitantes, propietarios y usuarios de los predios en ella incluidos, a las instituciones de la Administración Pública Federal, Estatal y Municipal competentes, así como al sector académico, las organizaciones de la sociedad civil y demás personas interesadas.

Por lo anterior, me es grato extenderle una invitación al "**Taller de Consulta Pública del Borrador del Programa de Manejo del Área de Protección de Recursos Naturales Zona Protectora Forestal los terrenos constitutivos de las Cuencas de los Ríos Valle de Bravo, Malacatepec, Tilostoc y Temascaltepec**", el cual se realizara el día miércoles 8 de octubre de 2014 a partir de las 10:00 hrs., en las instalaciones del Programa Valle de Bravo XXI, con domicilio en Avenida Toluca No. 405. Barrio Otumba, Valle de Bravo, Estado de México C. P. 51200.

En otro particular reciba un cordial saludo.

ATENTAMENTE

Biol. María Elena Rodarte García

Directora encargada del Área de Protección de Recursos Naturales

C.c.p.- Ing. Guillermo Ramírez Filippini. Director Regional Centro y Eje Neovolcanico

Archivo.- Consulta pública

Hidalgo # 213 Col. Centro Valle de Bravo, Estado de México C. P. 51200

Tel. (726)26 96505 y 26 26357 valledebravo@conanp.gob.mx

MERG/HEAG

DIRECCIÓN REGIONAL CENTRO EJE NEOVOLCÁNICO
ÁREA DE PROTECCIÓN DE RECURSOS NATURALES
"VALLE DE BRAVO, MALACATEPEC, TILOSTOC Y TEMASCALTEPEC"
"2014, Año de Octavio Paz"

Oficio No. APRNVB/758/2014

ASUNTO: Invitación al Taller de Consulta Pública del Programa de Manejo

Valle de Bravo, Estado de México, a 23 de septiembre de 2014

C. Juan Guadarrama Cruz
Gerente General de Valle Intrépido S. A. de R. L. de C. V.

PRESENTE

Le informo que se ha dado inicio a la **Consulta Pública** del Programa de Manejo del Área de Protección de Recursos Naturales Zona Protectora Forestal los terrenos constitutivos de las Cuencas de los Ríos Valle de Bravo, Malacatepec, Tilostoc y Temascaltepec en el Estado de México; la cual fue decretada por el Ejecutivo Federal el 15 de noviembre del 1941 y re categorizada mediante Acuerdo Secretarial de fecha 23 de junio de 2005, con el objetivo de: *Preservar la cobertura forestal, el suelo, las cuencas hidrográficas, las aguas y en general los recursos naturales localizados en terrenos forestales y de aptitud preferentemente forestal ubicados dentro del polígono del Área de Protección de Recursos Naturales y su zona de influencia.*

Con fundamento en el artículo 65 de la Ley General del Equilibrio Ecológico y la Protección al Ambiente (LGEEPA) y 73 de su Reglamento en materia de Áreas Naturales Protegidas (ANP), se prevé la consulta del Programa de Manejo, instrumento rector de planeación y regulación de las ANP, dando participación a los habitantes, propietarios y usuarios de los predios en ella incluidos, a las instituciones de la Administración Pública Federal, Estatal y Municipal competentes, así como al sector académico, las organizaciones de la sociedad civil y demás personas interesadas.

Por lo anterior, me es grato extenderle una invitación al "Taller de Consulta Pública del Borrador del Programa de Manejo del Área de Protección de Recursos Naturales Zona Protectora Forestal los terrenos constitutivos de las Cuencas de los Ríos Valle de Bravo, Malacatepec, Tilostoc y Temascaltepec", el cual se realizara el día miércoles 8 de octubre de 2014 a partir de las 10:00 hrs., en las instalaciones del Programa Valle de Bravo XXI, con domicilio en Avenida Toluca No. 405, Barrio Otumba, Valle de Bravo, Estado de México C. P. 51200.

Sin otro particular reciba un cordial saludo.

ATENTAMENTE

Biol. María Elena Rodarte García
Directora encargada del Área de Protección de Recursos Naturales

C.c.p.- Ing. Guillermo Ramirez Filippini, Director Regional Centro y Eje Neovolcanico
Archivo.- Consulta pública

Recibi 27/09/14.
Luis Alberto Castillo
Unfca a.

SEMARNAT

SECRETARÍA DE
MEDIO AMBIENTE
Y RECURSOS NATURALES



CONANP
COMISIÓN NACIONAL
DE ÁREAS NATURALES
PROTEGIDAS

**DIRECCIÓN REGIONAL CENTRO EJE NEOVOLCÁNICO
ÁREA DE PROTECCIÓN DE RECURSOS NATURALES
"VALLE DE BRAVO, MALACATEPEC, TILOSTOC Y TEMASCALTEPEC"
"2014, Año de Octavio Paz"**

Oficio No. APRNVB/746/2014

ASUNTO: Invitación al Taller de Consulta Pública del Programa de Manejo

Valle de Bravo, Estado de México, a 23 de septiembre de 2014

C. Isaac Hernández Mendoza

Presidente del Comisariado del Ejido San Nicolás Tiloxtoc municipio de Valle de Bravo.

PRESENTE

Le informo que se ha dado inicio a la **Consulta Pública** del Programa de Manejo del Área de Protección de Recursos Naturales Zona Protectora Forestal los terrenos constitutivos de las Cuencas de los Ríos Valle de Bravo, Malacatepec, Tilostoc y Temascaltepec en el Estado de México; la cual fue decretada por el Ejecutivo Federal el 15 de noviembre del 1941 y re categorizada mediante Acuerdo Secretarial de fecha 23 de junio de 2005, con el objetivo de: *Preservar la cobertura forestal, el suelo, las cuencas hidrográficas, las aguas y en general los recursos naturales localizados en terrenos forestales y de aptitud preferentemente forestal ubicados dentro del polígono del Área de Protección de Recursos Naturales y su zona de influencia.*

Con fundamento en el artículo 65 de la Ley General del Equilibrio Ecológico y la Protección al Ambiente (LGEEPA) y 73 de su Reglamento en materia de Áreas Naturales Protegidas (ANP), se prevé la consulta del Programa de Manejo, instrumento rector de planeación y regulación de las ANP, dando participación a los habitantes, propietarios y usuarios de los predios en ella incluidos, a las instituciones de la Administración Pública Federal, Estatal y Municipal competentes, así como al sector académico, las organizaciones de la sociedad civil y demás personas interesadas.

Por lo anterior, me es grato extenderle una invitación al **"Taller de Consulta Pública del Borrador del Programa de Manejo del Área de Protección de Recursos Naturales Zona Protectora Forestal los terrenos constitutivos de las Cuencas de los Ríos Valle de Bravo, Malacatepec, Tilostoc y Temascaltepec"**, el cual se realizara el día miércoles 8 de octubre de 2014 a partir de las 10:00 hrs., en las instalaciones del Programa Valle de Bravo XXI, con domicilio en Avenida Toluca No. 405, Barrio Otumba, Valle de Bravo, Estado de México C. P. 51200.

Sin otro particular reciba un cordial saludo.

ATENTAMENTE

Biol. María Elena Rodarte García

Directora encargada del Área de Protección de Recursos Naturales

C.e.p.- Ing. Guillermo Ramírez Filippini. Director Regional Centro y Eje Neovolcanico
Archivo.- Consulta pública

Res. 01 / 02/11/2014
Isaac Hernández Mendoza
Comisariado Ejidal - San Nicolás Tiloxtoc
Municipio de Valle de Bravo, Méx.
15-11-14



Hidalgo # 213 Col. Centro Valle de Bravo, Estado de México C. P. 51200
Tel. (726)26 96505 y 26 26357 valledebravo@conanp.gob.mx

MERG/HEAG

SEMARNAT

SECRETARÍA DE
MEDIO AMBIENTE
Y RECURSOS NATURALES



CONANP
COMISIÓN NACIONAL
DE ÁREAS NATURALES
PROTEGIDAS

DIRECCIÓN REGIONAL CENTRO EJE NEOVOLCÁNICO
ÁREA DE PROTECCIÓN DE RECURSOS NATURALES
"VALLE DE BRAVO, MALACATEPEC, TILOSTOC Y TEMASCALTEPEC"
"2014, Año de Octavio Paz"

Oficio No. APRNVB/757/2014

ASUNTO: Invitación al Taller de Consulta Pública del Programa de Manejo

Valle de Bravo, Estado de México, a 23 de septiembre de 2014

C. Miguel Ángel Martín Gutiérrez Peláez Fernández
Gerente de Promoviendo Aventura S. de R. L.

PRESENTE

Le informo que se ha dado inicio a la **Consulta Pública** del Programa de Manejo del Área de Protección de Recursos Naturales Zona Protectora Forestal los terrenos constitutivos de las Cuencas de los Ríos Valle de Bravo, Malacatepec, Tilostoc y Temascaltepec en el Estado de México; la cual fue decretada por el Ejecutivo Federal el 15 de noviembre del 1941 y re categorizada mediante Acuerdo Secretarial de fecha 23 de junio de 2005, con el objetivo de: *Preservar la cobertura forestal, el suelo, las cuencas hidrográficas, las aguas y en general los recursos naturales localizados en terrenos forestales y de aptitud preferentemente forestal ubicados dentro del polígono del Área de Protección de Recursos Naturales y su zona de influencia.*

Con fundamento en el artículo 65 de la Ley General del Equilibrio Ecológico y la Protección al Ambiente (LGEEPA) y 73 de su Reglamento en materia de Áreas Naturales Protegidas (ANP), se prevé la consulta del Programa de Manejo, instrumento rector de planeación y regulación de las ANP, dando participación a los habitantes, propietarios y usuarios de los predios en ella incluidos, a las instituciones de la Administración Pública Federal, Estatal y Municipal competentes, así como al sector académico, las organizaciones de la sociedad civil y demás personas interesadas.

Por lo anterior, me es grato extenderle una invitación al **"Taller de Consulta Pública del Borrador del Programa de Manejo del Área de Protección de Recursos Naturales Zona Protectora Forestal los terrenos constitutivos de las Cuencas de los Ríos Valle de Bravo, Malacatepec, Tilostoc y Temascaltepec"**, el cual se realizara el día miércoles 8 de octubre de 2014 a partir de las 10:00 hrs., en las instalaciones del Programa Valle de Bravo XXI, con domicilio en Avenida Toluca No. 405. Barrio Otumba, Valle de Bravo, Estado de México C. P. 51200.

Sin otro particular reciba un cordial saludo.

ATENTAMENTE


Biol. María Elena Rodarte García
Directora encargada del Área de Protección de Recursos Naturales

C.c.p.- Ing. Guillermo Ramírez Filippini. Director Regional Centro y Eje Neovolcanico
Archivo.- Consulta pública

*Recibi Original
27-09-14
María Feliciano*

Hidalgo # 213 Col. Centro Valle de Bravo, Estado de México C. P. 51200
Tel. (726)26 96505 y 26 26357 valledebravo@conanp.gob.mx

MERG/HEAG



SEMARNAT

SISTEMA NACIONAL DE
RECURSOS NATURALES
Y RECURSOS NATURALES



DIRECCIÓN REGIONAL CENTRO EJE NEOVOLCÁNICO
ÁREA DE PROTECCIÓN DE RECURSOS NATURALES
"VALLE DE BRAVO, MALACATEPEC, TILOSTOC Y TEMASCALTEPEC"
"2014, Año de Octavio Paz"

Oficio No. APRNVB/756/2014

ASUNTO: Invitación al Taller de Consulta Pública del Programa de Manejo

Valle de Bravo, Estado de México, a 23 de septiembre de 2014

C. Esther Carrillo Landeros
Secretaria Técnica del Comité de Operación de la Presa Valle de Bravo.

PRESENTE

Le informo que se ha dado inicio a la **Consulta Pública** del Programa de Manejo del Área de Protección de Recursos Naturales Zona Protectora Forestal los terrenos constitutivos de las Cuencas de los Ríos Valle de Bravo, Malacatepec, Tilostoc y Temascaltepec en el Estado de México; la cual fue decretada por el Ejecutivo Federal el 15 de noviembre del 1941 y re categorizada mediante Acuerdo Secretarial de fecha 23 de junio de 2005, con el objetivo de: *Preservar la cobertura forestal, el suelo, las cuencas hidrográficas, las aguas y en general los recursos naturales localizados en terrenos forestales y de aptitud preferentemente forestal ubicados dentro del polígono del Área de Protección de Recursos Naturales y su zona de influencia.*

Con fundamento en el artículo 65 de la Ley General del Equilibrio Ecológico y la Protección al Ambiente (LGEEPA) y 73 de su Reglamento en materia de Áreas Naturales Protegidas (ANP), se prevé la consulta del Programa de Manejo, instrumento rector de planeación y regulación de las ANP, dando participación a los habitantes, propietarios y usuarios de los predios, en ella incluidos, a las instituciones de la Administración Pública Federal, Estatal y Municipal competentes, así como al sector académico, las organizaciones de la sociedad civil y demás personas interesadas.

Por lo anterior, me es grato extenderle una invitación al "Taller de Consulta Pública del Borrador del Programa de Manejo del Área de Protección de Recursos Naturales Zona Protectora Forestal los terrenos constitutivos de las Cuencas de los Ríos Valle de Bravo, Malacatepec, Tilostoc y Temascaltepec", el cual se realizara el día miércoles 8 de octubre de 2014 a partir de las 10:00 hrs., en las instalaciones del Programa Valle de Bravo XXI, con domicilio en Avenida Toluca No. 405. Barrio Otumba, Valle de Bravo, Estado de México C. P. 51200.

Sin otro particular reciba un cordial saludo.

ATENTAMENTE

Biol. María Elena Rodarte García
Directora encargada del Área de Protección de Recursos Naturales

C.c.p.- Ing. Guillermo Ramírez Filippini. Director Regional Centro y Eje Neovolcanico
Archivo - Consulta pública

Recibi 27. sept. 14
Esther Carrillo

Hidalgo # 213 Col. Centro Valle de Bravo, Estado de México C. P. 51200
Tel. (726)26 96505 y 26 26357 valledebravo@conanp.gob.mx

MERG/HEAG

SEMARNAT

SECRETARÍA DE
MEDIO AMBIENTE
Y RECURSOS NATURALES



CONANP
COMISIÓN NACIONAL
DE ÁREAS NATURALES
PROTEGIDAS

**DIRECCIÓN REGIONAL CENTRO EJE NEOVOLCÁNICO
ÁREA DE PROTECCIÓN DE RECURSOS NATURALES
"VALLE DE BRAVO, MALACATEPEC, TILOSTOC Y TEMASCALTEPEC"
"2014, Año de Octavio Paz"**

Oficio No. APRNVB/740/2014

ASUNTO: Invitación al Taller de Consulta Pública del Programa de Manejo

Valle de Bravo, Estado de México, a 23 de septiembre de 2014

C. Apolinar Trinidad Reyes
Presidente del Comisariado del Ejido La Candelaria municipio de Valle de Bravo.

PRESENTE

Le informo que se ha dado inicio a la **Consulta Pública** del Programa de Manejo del Área de Protección de Recursos Naturales Zona Protectora Forestal los terrenos constitutivos de las Cuencas de los Ríos Valle de Bravo, Malacatepec, Tilostoc y Temascaltepec en el Estado de México; la cual fue decretada por el Ejecutivo Federal el 15 de noviembre del 1941 y re categorizada mediante Acuerdo Secretarial de fecha 23 de junio de 2005, con el objetivo de: *Preservar la cobertura forestal, el suelo, las cuencas hidrográficas, las aguas y en general los recursos naturales localizados en terrenos forestales y de aptitud preferentemente forestal ubicados dentro del polígono del Área de Protección de Recursos Naturales y su zona de influencia.*

Con fundamento en el artículo 65 de la Ley General del Equilibrio Ecológico y la Protección al Ambiente (LGEEPA) y 73 de su Reglamento en materia de Áreas Naturales Protegidas (ANP), se prevé la consulta del Programa de Manejo, instrumento rector de planeación y regulación de las ANP, dando participación a los habitantes, propietarios y usuarios de los predios en ella incluidos, a las instituciones de la Administración Pública Federal, Estatal y Municipal competentes, así como al sector académico, las organizaciones de la sociedad civil y demás personas interesadas.

Por lo anterior, me es grato extenderle una invitación al **"Taller de Consulta Pública del Borrador del Programa de Manejo del Área de Protección de Recursos Naturales Zona Protectora Forestal los terrenos constitutivos de las Cuencas de los Ríos Valle de Bravo, Malacatepec, Tilostoc y Temascaltepec"**, el cual se realizara el día miércoles 8 de octubre de 2014 a partir de las 10:00 hrs., en las instalaciones del Programa Valle de Bravo XXI, con domicilio en Avenida Toluca No. 405. Barrio Otumba, Valle de Bravo, Estado de México C. P. 51200.

Sin otro particular reciba un cordial saludo.

ATENTAMENTE


Biol. María Elena Rodarte García
Directora encargada del Área de Protección de Recursos Naturales

C.c.p.- Ing. Guillermo Ramírez Filippini. Director Regional Centro y Eje Neovolcanico
Archivo.- Consulta pública

*Recibido en oficina
29/09/14
por el Sr. Apolinar Trinidad Reyes*



Hidalgo # 213 Col. Centro Valle de Bravo, Estado de México C. P. 51200
Tel. (726)26 96505 y 26 26357 valledebravo@conanp.gob.mx

MERG/HEAG

SEMARNAT

SECRETARÍA DE
AMBIENTE
Y RECURSOS NATURALES



CONANP
COMISIÓN NACIONAL
DE ÁREAS NATURALES
PROTEGIDAS

IRECCIÓN REGIONAL CENTRO EJE NEOVOLCÁNICO
ÁREA DE PROTECCIÓN DE RECURSOS NATURALES
"VALLE DE BRAVO, MALACATEPEC, TILOSTOC Y TEMASCALTEPEC"
"2014, Año de Octavio Paz"

Oficio No. APRNVB/750/2014

ASUNTO: Invitación al Taller de Consulta Pública del Programa de Manejo

Valle de Bravo, Estado de México, a 23 de septiembre de 2014

C. Esteban Martín Garduño de Paz
Presidente del Comisariado del Ejido Santa María Pipioltepec municipio de Valle de Bravo.

PRESENTE


Le informo que se ha dado inicio a la **Consulta Pública** del Programa de Manejo del Área de Protección de Recursos Naturales Zona Protectora Forestal los terrenos constitutivos de las Cuencas de los Ríos Valle de Bravo, Malacatepec, Tilostoc y Temascaltepec en el Estado de México; la cual fue decretada por el Ejecutivo Federal el 15 de noviembre del 1941 y re categorizada mediante Acuerdo Secretarial de fecha 23 de junio de 2005, con el objetivo de: *Preservar la cobertura forestal, el suelo, las cuencas hidrográficas, las aguas y en general los recursos naturales localizados en terrenos forestales y de aptitud preferentemente forestal ubicados dentro del polígono del Área de Protección de Recursos Naturales y su zona de influencia.*

Con fundamento en el artículo 65 de la Ley General del Equilibrio Ecológico y la Protección al Ambiente (LGEEPA) y 73 de su Reglamento en materia de Áreas Naturales Protegidas (ANP), se prevé la consulta del Programa de Manejo, instrumento rector de planeación y regulación de las ANP, dando participación a los habitantes, propietarios y usuarios de los predios en ella incluidos, a las instituciones de la Administración Pública Federal, Estatal y Municipal competentes, así como al sector académico, las organizaciones de la sociedad civil y demás personas interesadas.

Por lo anterior, me es grato extenderle una invitación al "Taller de Consulta Pública del Borrador del Programa de Manejo del Área de Protección de Recursos Naturales Zona Protectora Forestal los terrenos constitutivos de las Cuencas de los Ríos Valle de Bravo, Malacatepec, Tilostoc y Temascaltepec", el cual se realizara el día miércoles 8 de octubre de 2014 a partir de las 10:00 hrs., en las instalaciones del Programa Valle de Bravo XXI con domicilio en Avenida Toluca No. 405. Barrio Otumba, Valle de Bravo, Estado de México C. P. 51200.


Sin otro particular reciba un cordial saludo.

ATENTAMENTE


Biol. María Elena Rodarte García
Directora encargada del Área de Protección de Recursos Naturales

C.e.p.- Ing. Guillermo Ramírez Filippini. Director Regional Centro y Eje Neovolcánico
Archivo.- Consulta pública




Recibi oficio
29/09/2014
Esteban Martín
Garduño de Paz

Hidalgo # 213 Col. Centro Valle de Bravo, Estado de México, C.P. 51200
Tel. (726)26 96505 y 26 26357 valledebravo@conanp.gob.mx

MERG/HEAG

SEMARNAT

SECRETARÍA DE
RECursos NATURALES
Y AMBIENTE



CONANP
COMISIÓN NACIONAL DEL AMBIENTE
DE ÁREAS NATURALES
PROTEGIDAS

DIRECCIÓN REGIONAL CENTRO EJE NEOVOLCÁNICO
ÁREA DE PROTECCIÓN DE RECURSOS NATURALES
"VALLE DE BRAVO, MALACATEPEC, TILOSTOC Y TEMASCALTEPEC"
"2014, Año de Octavio Paz"

Oficio No. APRNVB/759/2014

ASUNTO: Invitación al Taller de Consulta Pública del Programa de Manejo

Valle de Bravo, Estado de México, a 23 de septiembre de 2014

C. Fabián López Hernández
Presidente de la Cooperativa Rincón Soñado de Acatlán S. C. L.

PRESENTE

Le informo que se ha dado inicio a la **Consulta Pública** del Programa de Manejo del Área de Protección de Recursos Naturales Zona Protectora Forestal los terrenos constitutivos de las Cuencas de los Ríos Valle de Bravo, Malacatepec, Tilostoc y Temascaltepec en el Estado de México; la cual fue decretada por el Ejecutivo Federal el 15 de noviembre del 1941 y re categorizada mediante Acuerdo Secretarial de fecha 23 de junio de 2005, con el objetivo de: *Preservar la cobertura forestal, el suelo, las cuencas hidrográficas, las aguas y en general los recursos naturales localizados en terrenos forestales y de aptitud preferentemente forestal ubicados dentro del polígono del Área de Protección de Recursos Naturales y su zona de influencia.*

Con fundamento en el artículo 65 de la Ley General del Equilibrio Ecológico y la Protección al Ambiente (LGEEPA) y 73 de su Reglamento en materia de Áreas Naturales Protegidas (ANP), se prevé la consulta del Programa de Manejo, instrumento rector de planeación y regulación de las ANP, dando participación a los habitantes, propietarios y usuarios de los predios en ella incluidos, a las instituciones de la Administración Pública Federal, Estatal y Municipal competentes, así como al sector académico, las organizaciones de la sociedad civil y demás personas interesadas.


Por lo anterior, me es grato extenderle una invitación al **"Taller de Consulta Pública del Borrador del Programa de Manejo del Área de Protección de Recursos Naturales Zona Protectora Forestal los terrenos constitutivos de las Cuencas de los Ríos Valle de Bravo, Malacatepec, Tilostoc y Temascaltepec"**, el cual se realizara el día miércoles 8 de octubre de 2014 a partir de las 10:00 hrs., en las instalaciones del Programa Valle de Bravo XXI, con domicilio en Avenida Toluca No. 405, Barrio Otumba, Valle de Bravo, Estado de México C. P. 51200.

Sin otro particular reciba un cordial saludo.

ATENTAMENTE


Biol. Maria Elena Rodarte García
Directora encargada del Área de Protección de Recursos Naturales

C.c.p.- Ing. Guillermo Ramírez Filippini, Director Regional Centro y Eje Neovolcanico
Archivo.- Consulta pública

Recibi
Fabian Lopez H
26/sep/14


Hidalgo # 213 Col. Centro Valle de Bravo, Estado de México C. P. 51200
Tel. (726)26 96505 y 26 26357 valledebravo@conanp.gob.mx

MERG/HEAG



DIRECCIÓN REGIONAL CENTRO EJE NEOVOLCÁNICO
ÁREA DE PROTECCIÓN DE RECURSOS NATURALES
"VALLE DE BRAVO, MALACATEPEC, TILOSTOC Y TEMASCALTEPEC"
"2014, Año de Octavio Paz"

Oficio No. APRNVB/733/2014

ASUNTO: Invitación al Taller de Consulta Pública del Programa de Manejo

Valle de Bravo, Estado de México, a 23 de septiembre de 2014

M. V. Z. Francisco Reynoso Israde
Presidente Municipal Constitucional de Valle de Bravo.

PRESENTE

Le informo que se ha dado inicio a la **Consulta Pública** del Programa de Manejo del Área de Protección de Recursos Naturales Zona Protectora Forestal los terrenos constitutivos de las Cuencas de los Ríos Valle de Bravo, Malacatepec, Tilostoc y Temascaltepec en el Estado de México; la cual fue decretada por el Ejecutivo Federal el 15 de noviembre del 1941 y re categorizada mediante Acuerdo Secretarial de fecha 23 de junio de 2005, con el objetivo de: *Preservar la cobertura forestal, el suelo, las cuencas hidrográficas, las aguas y en general los recursos naturales localizados en terrenos forestales y de aptitud preferentemente forestal ubicados dentro del polígono del Área de Protección de Recursos Naturales y su zona de influencia.*

Con fundamento en el artículo 65 de la Ley General del Equilibrio Ecológico y la Protección al Ambiente (LGEEPA) y 73 de su Reglamento en materia de Áreas Naturales Protegidas (ANP), se prevé la consulta del Programa de Manejo, instrumento rector de planeación y regulación de las ANP, dando participación a los habitantes, propietarios y usuarios de los predios en ella incluidos, a las instituciones de la Administración Pública Federal, Estatal y Municipal competentes, así como al sector académico, las organizaciones de la sociedad civil y demás personas interesadas.

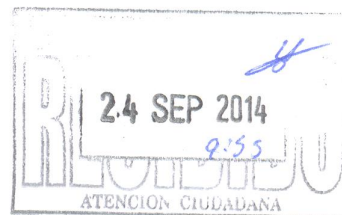
Por lo anterior, me es grato extenderle una invitación al "Taller de Consulta Pública del Borrador del Programa de Manejo del Área de Protección de Recursos Naturales Zona Protectora Forestal los terrenos constitutivos de las Cuencas de los Ríos Valle de Bravo, Malacatepec, Tilostoc y Temascaltepec", el cual se realizara el día miércoles 8 de octubre de 2014 a partir de las 10:00 hrs., en las instalaciones del Programa Valle de Bravo XXI, con domicilio en Avenida Toluca No. 405. Barrio Otumba, Valle de Bravo, Estado de México C. P. 51200.

Sin otro particular reciba un cordial saludo.

ATENTAMENTE

Biol. María Elena Rodarte García
Directora encargada del Área de Protección de Recursos Naturales

C.c.p.- Ing. Guillermo Ramírez Filippini, Director Regional Centro y Eje Neovolcanico
Archivo.- Consulta pública



Hidalgo # 213 Col. Centro Valle de Bravo, Estado de México C. P. 51200
Tel. (726)26 96505 y 26 26357 valledebravo@conanp.gob.mx

MERG/HEAG

SEMARNAT

SECRETARÍA DE
MEDIO AMBIENTE
Y RECURSOS NATURALES



CONANP
COMISIÓN NACIONAL
DE ÁREAS NATURALES
PROTEGIDAS

**DIRECCIÓN REGIONAL CENTRO EJE NEOVOLCÁNICO
ÁREA DE PROTECCIÓN DE RECURSOS NATURALES
"VALLE DE BRAVO, MALACATEPEC, TILOSTOC Y TEMASCALTEPEC"
"2014, Año de Octavio Paz"**

Oficio No. APRNVB/738/2014

ASUNTO: Invitación al Taller de Consulta Pública del Programa de Manejo

Valle de Bravo, Estado de México, a 23 de septiembre de 2014

C. Remigio López Chamorro
Presidente del Comisariado del Ejido Cerro Gordo municipio de Valle de Bravo.

PRESENTE

Le informo que se ha dado inicio a la **Consulta Pública** del Programa de Manejo del Área de Protección de Recursos Naturales Zona Protectora Forestal los terrenos constitutivos de las Cuencas de los Ríos Valle de Bravo, Malacatepec, Tilostoc y Temascaltepec en el Estado de México; la cual fue decretada por el Ejecutivo Federal el 15 de noviembre del 1941 y re categorizada mediante Acuerdo Secretarial de fecha 23 de junio de 2005, con el objetivo de: *Preservar la cobertura forestal, el suelo, las cuencas hidrográficas, las aguas y en general los recursos naturales localizados en terrenos forestales y de aptitud preferentemente forestal ubicados dentro del polígono del Área de Protección de Recursos Naturales y su zona de influencia.*

Con fundamento en el artículo 65 de la Ley General del Equilibrio Ecológico y la Protección al Ambiente (LGEEPA) y 73 de su Reglamento en materia de Áreas Naturales Protegidas (ANP), se prevé la consulta del Programa de Manejo, instrumento rector de planeación y regulación de las ANP, dando participación a los habitantes, propietarios y usuarios de los predios en ella incluidos, a las instituciones de la Administración Pública Federal, Estatal y Municipal competentes, así como al sector académico, las organizaciones de la sociedad civil y demás personas interesadas.

Por lo anterior, me es grato extenderle una invitación al **"Taller de Consulta Pública del Borrador del Programa de Manejo del Área de Protección de Recursos Naturales Zona Protectora Forestal los terrenos constitutivos de las Cuencas de los Ríos Valle de Bravo, Malacatepec, Tilostoc y Temascaltepec"**, el cual se realizará el día miércoles 8 de octubre de 2014 a partir de las 10:00 hrs., en las instalaciones del Programa Valle de Bravo XXI con domicilio en Avenida Toluca No. 405, Barrio Otumba, Valle de Bravo, Estado de México C. P. 51200.

Sin otro particular reciba un cordial saludo.

ATENTAMENTE


Biol. María Elena Rodarte García
Directora encargada del Área de Protección de Recursos Naturales

C.e.p.- Ing. Guillermo Ramírez Filippini. Director Regional Centro y Eje Neovolcanico
Archivo.- Consulta pública

RECIBI
Remigio López
Rubi
24-09-2014
Tel. 7293584771

Hidalgo # 213 Col. Centro Valle de Bravo, Estado de México C. P. 51200
Tel. (726)26 96505 y 26 26357 valledebravo@conanp.gob.mx

MERG/HEAG



SEMARNAT

SERVICIO NACIONAL
DE MEDIO AMBIENTE
Y RECURSOS NATURALES



DIRECCIÓN REGIONAL CENTRO EJE NEOVOLCÁNICO
ÁREA DE PROTECCIÓN DE RECURSOS NATURALES
"VALLE DE BRAVO, MALACATEPEC, TILOSTOC Y TEMASCALTEPEC"
"2014, Año de Octavio Paz"

Oficio No. APRNVB/735/2014

ASUNTO: Invitación al Taller de Consulta Pública del Programa de Manejo

Valle de Bravo, Estado de México, a 23 de septiembre de 2014

C. Mario Mariano Estrada
Presidente de la UMAFOR V (Ixtapan del Oro, Otzoloapan, Santo Tomas y Valle de Bravo).

PRESENTE

Le informo que se ha dado inicio a la **Consulta Pública** del Programa de Manejo del Área de Protección de Recursos Naturales Zona Protectora Forestal los terrenos constitutivos de las Cuencas de los Ríos Valle de Bravo, Malacatepec, Tilostoc y Temascaltepec en el Estado de México; la cual fue decretada por el Ejecutivo Federal el 15 de noviembre del 1941 y re categorizada mediante Acuerdo Secretarial de fecha 23 de junio de 2005, con el objetivo de: *Preservar la cobertura forestal, el suelo, las cuencas hidrográficas, las aguas y en general los recursos naturales localizados en terrenos forestales y de aptitud preferentemente forestal ubicados dentro del polígono del Área de Protección de Recursos Naturales y su zona de influencia.*

Con fundamento en el artículo 65 de la Ley General del Equilibrio Ecológico y la Protección al Ambiente (LGEEPA) y 73 de su Reglamento en materia de Áreas Naturales Protegidas (ANP), se prevé la consulta del Programa de Manejo, instrumento rector de planeación y regulación de las ANP, dando participación a los habitantes, propietarios y usuarios de los predios en ella incluidos, a las instituciones de la Administración Pública Federal, Estatal y Municipal competentes, así como al sector académico, las organizaciones de la sociedad civil y demás personas interesadas.


Por lo anterior, me es grato extenderle una invitación al **"Taller de Consulta Pública del Borrador del Programa de Manejo del Área de Protección de Recursos Naturales Zona Protectora Forestal los terrenos constitutivos de las Cuencas de los Ríos Valle de Bravo, Malacatepec, Tilostoc y Temascaltepec"**, el cual se realizara el día miércoles 8 de octubre de 2014 a partir de las 10:00 hrs., en las instalaciones del Programa Valle de Bravo XXI, con domicilio en Avenida Toluca No. 405. Barrio Otumba, Valle de Bravo, Estado de México C. P. 51200.

Sin otro particular reciba un cordial saludo.

ATENTAMENTE


Biol. María Elena Rodarte García
Directora encargada del Área de Protección de Recursos Naturales

C.e.p.- Ing. Guillermo Ramírez Filippini. Director Regional Centro y Eje Neovolcanico
Archivo.- Consulta pública


Recibi Mario Mariano Estrada
24-09-2014

Hidalgo # 213 Col. Centro Valle de Bravo, Estado de México C. P. 51200
Tel. (726)26 96505 y 26 26357 valledebravo@conanp.gob.mx

MERG/HEAG

"VALLE DE BRAVO, MALACATEPEC, TILOSTOC Y TEMASCALTEPEC"
"2014, Año de Octavio Paz"

Oficio No. APRNVB/754/2014

ASUNTO: Invitación al Taller de Consulta Pública del Programa de Manejo

Valle de Bravo, Estado de México, a 23 de septiembre de 2014

C. Rodrigo Montoro
Presidente del Comisariado de los Bienes Comunales La Cabecera y sus Barrios Santa María Ahuacatlán, Otumba y La Peña municipio de Valle de Bravo.

PRESENTE

Le informo que se ha dado inicio a la **Consulta Pública** del Programa de Manejo del Área de Protección de Recursos Naturales Zona Protectora Forestal los terrenos constitutivos de las Cuencas de los Ríos Valle de Bravo, Malacatepec, Tilostoc y Temascaltepec en el Estado de México; la cual fue decretada por el Ejecutivo Federal el 15 de noviembre del 1941 y re categorizada mediante Acuerdo Secretarial de fecha 23 de junio de 2005, con el objetivo de: *Preservar la cobertura forestal, el suelo, las cuencas hidrográficas, las aguas y en general los recursos naturales localizados en terrenos forestales y de aptitud preferentemente forestal ubicados dentro del polígono del Área de Protección de Recursos Naturales y su zona de influencia.*

Con fundamento en el artículo 65 de la Ley General del Equilibrio Ecológico y la Protección al Ambiente (LGEEPA) y 73 de su Reglamento en materia de Áreas Naturales Protegidas (ANP), se prevé la consulta del Programa de Manejo, instrumento rector de planeación y regulación de las ANP, dando participación a los habitantes, propietarios y usuarios de los predios en ella incluidos, a las instituciones de la Administración Pública Federal, Estatal y Municipal competentes, así como al sector académico, las organizaciones de la sociedad civil y demás personas interesadas.

Por lo anterior, me es grato extenderle una invitación al **"Taller de Consulta Pública del Borrador del Programa de Manejo del Área de Protección de Recursos Naturales Zona Protectora Forestal los terrenos constitutivos de las Cuencas de los Ríos Valle de Bravo, Malacatepec, Tilostoc y Temascaltepec"**, el cual se realizara el día miércoles 8 de octubre de 2014 a partir de las 10:00 hrs., en las instalaciones del Programa Valle de Bravo XXI, con domicilio en Avenida Toluca No. 405. Barrio Otumba, Valle de Bravo, Estado de México C. P. 51200.

Sin otro particular reciba un cordial saludo.

ATENTAMENTE


Biol. María Elena Rodarte García
Directora encargada del Área de Protección de Recursos Naturales

C.c.p.- Ing. Guillermo Ramírez Filippini. Director Regional Centro y Eje Neovolcanico
Archivo.- Consulta pública

Recibi invitación


Adela

Esposa
09/oct/2014



MERG/HEAG

Hidalgo # 213 Col. Centro Valle de Bravo, Estado de México C. P. 51200
Tel. (726)26 96505 y 26 26357 valledebravo@conanp.gob.mx

SEMARNAT

SECRETARÍA DE
MEDIO AMBIENTE
Y RECURSOS NATURALES



CONANP
COMISIÓN NACIONAL
DE ÁREAS NATURALES
PROTEGIDAS

DIRECCIÓN REGIONAL CENTRO EJE NEOVOLCÁNICO
ÁREA DE PROTECCIÓN DE RECURSOS NATURALES
"VALLE DE BRAVO, MALACATEPEC, TILOSTOC Y TEMASCALTEPEC"
"2014, Año de Octavio Paz"

Oficio No. APRNVB/755/2014

ASUNTO: Invitación al Taller de Consulta Pública del Programa de Manejo

Valle de Bravo, Estado de México, a 23 de septiembre de 2014

C. Mariela Estrada Estrada
Presidente del Comisariado de los Bienes Comunales San Juan Atezcapan municipio de Valle de Bravo.

PRESENTE

Le informo que se ha dado inicio a la **Consulta Pública** del Programa de Manejo del Área de Protección de Recursos Naturales Zona Protectora Forestal los terrenos constitutivos de las Cuencas de los Ríos Valle de Bravo, Malacatepec, Tilostoc y Temascaltepec en el Estado de México; la cual fue decretada por el Ejecutivo Federal el 15 de noviembre del 1941 y re categorizada mediante Acuerdo Secretarial de fecha 23 de junio de 2005, con el objetivo de: *Preservar la cobertura forestal, el suelo, las cuencas hidrográficas, las aguas y en general los recursos naturales localizados en terrenos forestales y de aptitud preferentemente forestal ubicados dentro del polígono del Área de Protección de Recursos Naturales y su zona de influencia.*

Con fundamento en el artículo 65 de la Ley General del Equilibrio Ecológico y la Protección al Ambiente (LGEEPA) y 73 de su Reglamento en materia de Áreas Naturales Protegidas (ANP), se prevé la consulta del Programa de Manejo, instrumento rector de planeación y regulación de las ANP, dando participación a los habitantes, propietarios y usuarios de los predios en ella incluidos, a las instituciones de la Administración Pública Federal, Estatal y Municipal competentes, así como al sector académico, las organizaciones de la sociedad civil y demás personas interesadas.


Por lo anterior, me es grato extenderle una invitación al **"Taller de Consulta Pública del Borrador del Programa de Manejo del Área de Protección de Recursos Naturales Zona Protectora Forestal los terrenos constitutivos de las Cuencas de los Ríos Valle de Bravo, Malacatepec, Tilostoc y Temascaltepec"**, el cual se realizara el día miércoles 8 de octubre de 2014 a partir de las 10:00 hrs., en las instalaciones del Programa Valle de Bravo XXI, con domicilio en Avenida Toluca No. 405. Barrio Otumba, Valle de Bravo, Estado de México C. P. 51200.

Sin otro particular reciba un cordial saludo.

ATENTAMENTE


Biol. María Elena Rodarte García
Directora encargada del Área de Protección de Recursos Naturales

C.c.p.- Ing. Guillermo Ramírez Filippini. Director Regional Centro Eje Neovolcánico
Archivo.- Consulta pública



*Recibi invitación
2- octubre - 2014
Mariela Estrada E.*



MERG/HEAG

Hidalgo # 213 Col. Centro Valle de Bravo, Estado de México C. P. 51200
Tel. (726)26 96505 y 26 26357 valledebravo@conanp.gob.mx

SEMARNAT

SECRETARÍA DE
MEDIO AMBIENTE
Y RECURSOS NATURALES



CONANP
COMISIÓN NACIONAL
DE ÁREAS NATURALES
PROTEGIDAS

DIRECCIÓN REGIONAL CENTRO EJE NEOVOLCÁNICO
ÁREA DE PROTECCIÓN DE RECURSOS NATURALES
"VALLE DE BRAVO, MALACATEPEC, TILOSTOC Y TEMASCALTEPEC"
"2014, Año de Octavio Paz"

Oficio No. APRNVB/763/2014

ASUNTO: Invitación al Taller de Consulta Pública del Programa de Manejo

Valle de Bravo, Estado de México, a 25 de septiembre de 2014

C. José Gutiérrez Sánchez
Presidente del Comisariado del Ejido Hacienda Ixtla municipio de Valle de Bravo.

PRESENTE

Le informo que se ha dado inicio a la Consulta Pública del Programa de Manejo del Área de Protección de Recursos Naturales Zona Protectora Forestal los terrenos constitutivos de las Cuencas de los Ríos Valle de Bravo, Malacatepec, Tilostoc y Temascaltepec en el Estado de México; la cual fue decretada por el Ejecutivo Federal el 15 de noviembre del 1941 y re categorizada mediante Acuerdo Secretarial de fecha 23 de junio de 2005, con el objetivo de: *Preservar la cobertura forestal, el suelo, las cuencas hidrográficas, las aguas y en general los recursos naturales localizados en terrenos forestales y de aptitud preferentemente forestal ubicados dentro del polígono del Área de Protección de Recursos Naturales y su zona de influencia.*

Con fundamento en el artículo 65 de la Ley General del Equilibrio Ecológico y la Protección al Ambiente (LGEEPA) y 73 de su Reglamento en materia de Áreas Naturales Protegidas (ANP), se prevé la consulta del Programa de Manejo, instrumento rector de planeación y regulación de las ANP, dando participación a los habitantes, propietarios y usuarios de los predios en ella incluidos, a las instituciones de la Administración Pública Federal, Estatal y Municipal competentes, así como al sector académico, las organizaciones de la sociedad civil y demás personas interesadas.

Por lo anterior, me es grato extenderle una invitación al "Taller de Consulta Pública del Borrador del Programa de Manejo del Área de Protección de Recursos Naturales Zona Protectora Forestal los terrenos constitutivos de las Cuencas de los Ríos Valle de Bravo, Malacatepec, Tilostoc y Temascaltepec", el cual se realizará el día miércoles 8 de octubre de 2014 a partir de las 10:00 hrs., en las instalaciones del Programa Valle de Bravo XXI, con domicilio en Avenida Toluca No. 405. Barrio Otumba, Valle de Bravo, Estado de México C. P. 51200.

Sin otro particular reciba un cordial saludo.

ATENTAMENTE

Biol. María Elena Rodarte García
Directora encargada del Área de Protección de Recursos Naturales

C.p.- Ing. Guillermo Ramírez Filippini. Director Regional Centro y Eje Neovolcanico
Archivo.- Consulta pública



MERG/HEAG

Hidalgo # 213 Col. Centro Valle de Bravo, Estado de México C. P. 51200
Tel. (726)26 96505 y 26 26357 valledebravo@conanp.gob.mx

RECIBIDO
COMISARIADO EJIDAL
SAN CASIMIRO, IXTLA, MEX.
10-10-14
02/10/14

SEMARNAT

SECRETARÍA DE
MEDIO AMBIENTE
Y RECURSOS NATURALES



DIRECCIÓN REGIONAL CENTRO EJE NEOVOLCÁNICO
ÁREA DE PROTECCIÓN DE RECURSOS NATURALES
"VALLE DE BRAVO, MALACATEPEC, TILOSTOC Y TEMASCALTEPEC"
"2014, Año de Octavio Paz"

Oficio No. APRNVB/744/2014

ASUNTO: Invitación al Taller de Consulta Pública del Programa de Manejo

Valle de Bravo, Estado de México, a 23 de septiembre de 2014

C. Gabriel Galvan Guadarrama
Presidente del Comisariado del Ejido San Gaspar municipio de Valle de Bravo.

PRESENTE

Le informo que se ha dado inicio a la Consulta Pública del Programa de Manejo del Área de Protección de Recursos Naturales Zona Protectora Forestal los terrenos constitutivos de las Cuencas de los Ríos Valle de Bravo, Malacatepec, Tilostoc y Temascaltepec en el Estado de México; la cual fue decretada por el Ejecutivo Federal el 15 de noviembre del 1941 y re categorizada mediante Acuerdo Secretarial de fecha 23 de junio de 2005, con el objetivo de: *Preservar la cobertura forestal, el suelo, las cuencas hidrográficas, las aguas y en general los recursos naturales localizados en terrenos forestales y de aptitud preferentemente forestal ubicados dentro del polígono del Área de Protección de Recursos Naturales y su zona de influencia.*

Con fundamento en el artículo 65 de la Ley General del Equilibrio Ecológico y la Protección al Ambiente (LGEEPA) y 73 de su Reglamento en materia de Áreas Naturales Protegidas (ANP), se prevé la consulta del Programa de Manejo, instrumento rector de planeación y regulación de las ANP, dando participación a los habitantes, propietarios y usuarios de los predios en ella incluidos, a las instituciones de la Administración Pública Federal, Estatal y Municipal competentes, así como al sector académico, las organizaciones de la sociedad civil y demás personas interesadas.

Por lo anterior, me es grato extenderle una invitación al "Taller de Consulta Pública del Borrador del Programa de Manejo del Área de Protección de Recursos Naturales Zona Protectora Forestal los terrenos constitutivos de las Cuencas de los Ríos Valle de Bravo, Malacatepec, Tilostoc y Temascaltepec", el cual se realizara el día miércoles 8 de octubre de 2014 a partir de las 10:00 hrs., en las instalaciones del Programa Valle de Bravo XXI, con domicilio en Avenida Toluca No. 405. Barrio Otumba, Valle de Bravo, Estado de México C. P. 51200.

Sin otro particular reciba un cordial saludo.

ATENTAMENTE


Biol. Maria Elena Rodarte García
Directora encargada del Área de Protección de Recursos Naturales

C.c.p.- Ing. Guillermo Ramírez Filippini. Director Regional Centro y Eje Neovolcanico
Archivo.- Consulta pública

Recibí: Invitación

Diego Esten

2-10-14
Hermano.

Hidalgo # 213 Col. Centro Valle de Bravo, Estado de México C. P. 51200
Tel. (726)26 96505 y 26 26357 valledebravo@conanp.gob.mx

MERG/HEAG



SEMARNAT

SECRETARÍA DE
MEDIO AMBIENTE
Y RECURSOS NATURALES



CONANP
COMISIÓN NACIONAL
DE ÁREAS NATURALES
PROTEGIDAS

DIRECCIÓN REGIONAL CENTRO EJE NEOVOLCÁNICO
ÁREA DE PROTECCIÓN DE RECURSOS NATURALES
"VALLE DE BRAVO, MALACATEPEC, TILOSTOC Y TEMASCALTEPEC"
"2014, Año de Octavio Paz"

Oficio No. APRNVB/745/2014

ASUNTO: Invitación al Taller de Consulta Pública del Programa de Manejo

Valle de Bravo, Estado de México, a 23 de septiembre de 2014

C. Daniel Castillo Menchaca
Presidente del Comisariado del Ejido San Juan Atezcapan municipio de Valle de Bravo.

PRESENTE

Le informo que se ha dado inicio a la **Consulta Pública** del Programa de Manejo del Área de Protección de Recursos Naturales Zona Protectora Forestal los terrenos constitutivos de las Cuencas de los Ríos Valle de Bravo, Malacatepec, Tilostoc y Temascaltepec en el Estado de México; la cual fue decretada por el Ejecutivo Federal el 15 de noviembre del 1941 y re categorizada mediante Acuerdo Secretarial de fecha 23 de junio de 2005, con el objetivo de: *Preservar la cobertura forestal, el suelo, las cuencas hidrográficas, las aguas y en general los recursos naturales localizados en terrenos forestales y de aptitud preferentemente forestal ubicados dentro del polígono del Área de Protección de Recursos Naturales y su zona de influencia.*

Con fundamento en el artículo 65 de la Ley General del Equilibrio Ecológico y la Protección al Ambiente (LGEEPA) y 73 de su Reglamento en materia de Áreas Naturales Protegidas (ANP), se prevé la consulta del Programa de Manejo, instrumento rector de planeación y regulación de las ANP, dando participación a los habitantes, propietarios y usuarios de los predios en ella incluidos, a las instituciones de la Administración Pública Federal, Estatal y Municipal competentes, así como al sector académico, las organizaciones de la sociedad civil y demás personas interesadas.


Por lo anterior, me es grato extenderle una invitación al "Taller de Consulta Pública del Borrador del Programa de Manejo del Área de Protección de Recursos Naturales Zona Protectora Forestal los terrenos constitutivos de las Cuencas de los Ríos Valle de Bravo, Malacatepec, Tilostoc y Temascaltepec", el cual se realizará el día miércoles 8 de octubre de 2014 a partir de las 10:00 hrs., en las instalaciones del Programa Valle de Bravo, con domicilio en Avenida Toluca No. 405. Barrio Otumba, Valle de Bravo, Estado de México C. P. 51200.

Sin otro particular reciba un cordial saludo.

ATENTAMENTE

Biol. María Elena Rodarte García
Directora encargada del Área de Protección de Recursos Naturales

C.c.p.- Ing. Guillermo Ramírez Filippini. Director Regional Centro y Eje Neovolcanico
Archivo.- Consulta pública



Recibi ORIGINAL
02-10-2014

Esteban Rodarte
Chas



Hidalgo # 213 Col. Centro Valle de Bravo, Estado de México C. P. 51200
Tel. (726)26 96505 y 26 26357 valledebravo@conanp.gob.mx

MERG/HEAG

DIRECCIÓN REGIONAL CENTRO EJE NEOVOLCÁNICO
ÁREA DE PROTECCIÓN DE RECURSOS NATURALES
"VALLE DE BRAVO, MALACATEPEC, TILOSTOC Y TEMASCALTEPEC"
"2014, Año de Octavio Paz"

Oficio No. APRNVB/749/2014

ASUNTO: Invitación al Taller de Consulta Pública del Programa de Manejo

Valle de Bravo, Estado de México, a 23 de septiembre de 2014

C. Eleuterio Carranza Benítez
Presidente del Comisariado del Ejido Santa Magdalena Tiloxtoc municipio de Valle de Bravo.

PRESENTE

Le informo que se ha dado inicio a la **Consulta Pública** del Programa de Manejo del Área de Protección de Recursos Naturales Zona Protectora Forestal los terrenos constitutivos de las Cuencas de los Ríos Valle de Bravo, Malacatepec, Tilostoc y Temascaltepec en el Estado de México; la cual fue decretada por el Ejecutivo Federal el 15 de noviembre del 1941 y re categorizada mediante Acuerdo Secretarial de fecha 23 de junio de 2005, con el objetivo de: *Preservar la cobertura forestal, el suelo, las cuencas hidrográficas, las aguas y en general los recursos naturales localizados en terrenos forestales y de aptitud preferentemente forestal ubicados dentro del polígono del Área de Protección de Recursos Naturales y su zona de influencia.*

Con fundamento en el artículo 65 de la Ley General del Equilibrio Ecológico y la Protección al Ambiente (LGEEPA) y 73 de su Reglamento en materia de Áreas Naturales Protegidas (ANP), se prevé la consulta del Programa de Manejo, instrumento rector de planeación y regulación de las ANP, dando participación a los habitantes, propietarios y usuarios de los predios en ella incluidos, a las instituciones de la Administración Pública Federal, Estatal y Municipal competentes, así como al sector académico, las organizaciones de la sociedad civil y demás personas interesadas.

Por lo anterior, me es grato extenderle una invitación al "Taller de Consulta Pública del Borrador del Programa de Manejo del Área de Protección de Recursos Naturales Zona Protectora Forestal los terrenos constitutivos de las Cuencas de los Ríos Valle de Bravo, Malacatepec, Tilostoc y Temascaltepec", el cual se realizara el día miércoles 8 de octubre de 2014 a partir de las 10:00 hrs., en las instalaciones del Programa Valle de Bravo XXI, con domicilio en Avenida Toluca No. 405. Barrio Otumba, Valle de Bravo, Estado de México C. P. 51200.

Sin otro particular reciba un cordial saludo.

ATENTAMENTE


Biol. María Elena Rodarte García
Directora encargada del Área de Protección de Recursos Naturales

C.c.p.- Ing. Guillermo Ramírez Filippini. Director Regional Centro y Eje Neovolcanico
Archivo.- Consulta pública

RECIBI ORIGINAL
02 - OCT - 14
Eleuterio Carranza Benítez



MERG/HEAG

Hidalgo # 213 Col. Centro Valle de Bravo, Estado de México C. P. 51200
Tel. (726)26 96505 y 26 26357 valledebravo@conanp.gob.mx

SEMARNAT

SECRETARÍA DE
MEDIO AMBIENTE
Y RECURSOS NATURALES



CONANP
COMISIÓN NACIONAL
DE ÁREAS NATURALES
PROTEGIDAS

DIRECCIÓN REGIONAL CENTRO EJE NEOVOLCÁNICO
ÁREA DE PROTECCIÓN DE RECURSOS NATURALES
"VALLE DE BRAVO, MALACATEPEC, TILOSTOC Y TEMASCALTEPEC"
"2014, Año de Octavio Paz"

Oficio No. APRNVB/752/2014

ASUNTO: Invitación al Taller de Consulta Pública del Programa de Manejo

Valle de Bravo, Estado de México, a 23 de septiembre de 2014

C. Desiderio Rodríguez García
Presidente del Comisariado del Ejido Valle de Bravo municipio de Valle de Bravo.

PRESENTE

Le informo que se ha dado inicio a la **Consulta Pública** del Programa de Manejo del Área de Protección de Recursos Naturales Zona Protectora Forestal los terrenos constitutivos de las Cuencas de los Ríos Valle de Bravo, Malacatepec, Tilostoc y Temascaltepec en el Estado de México; la cual fue decretada por el Ejecutivo Federal el 15 de noviembre del 1941 y re categorizada mediante Acuerdo Secretarial de fecha 23 de junio de 2005, con el objetivo de: *Preservar la cobertura forestal, el suelo, las cuencas hidrográficas, las aguas y en general los recursos naturales localizados en terrenos forestales y de aptitud preferentemente forestal ubicados dentro del polígono del Área de Protección de Recursos Naturales y su zona de influencia.*

Con fundamento en el artículo 65 de la Ley General del Equilibrio Ecológico y la Protección al Ambiente (LGEEPA) y 73 de su Reglamento en materia de Áreas Naturales Protegidas (ANP), se prevé la consulta del Programa de Manejo, instrumento rector de planeación y regulación de las ANP, dando participación a los habitantes, propietarios y usuarios de los predios en ella incluidos, a las instituciones de la Administración Pública Federal, Estatal y Municipal competentes, así como al sector académico, las organizaciones de la sociedad civil y demás personas interesadas.

Por lo anterior, me es grato extenderle una invitación al **"Taller de Consulta Pública del Borrador del Programa de Manejo del Área de Protección de Recursos Naturales Zona Protectora Forestal los terrenos constitutivos de las Cuencas de los Ríos Valle de Bravo, Malacatepec, Tilostoc y Temascaltepec"**, el cual se realizara el día miércoles 8 de octubre de 2014 a partir de las 10:00 hrs., en las instalaciones del Programa Valle de Bravo XXI, con domicilio en Avenida Toluca No. 405, Barrio Otumba, Valle de Bravo, Estado de México C. P. 51200.

Sin otro particular reciba un cordial saludo.

ATENTAMENTE


Biol. María Elena Rodarte García
Directora encargada del Área de Protección de Recursos Naturales

C.e.p.- Ing. Guillermo Ramírez Filippini. Director Regional Centro y Eje Neovolcanico
Archivo.- Consulta pública

amleia

Esposa.
02/oct/14.

Hidalgo # 213 Col. Centro Valle de Bravo, Estado de México C. P. 51200
Tel. (726)26 96505 y 26 26357 valled bravo@conanp.gob.mx

MERG/HEAG